



Institut de recherche
pour le développement

Manual de utilización de la base bibliográfica de PACIVUR

Noviembre 2009

ÍNDICE

Acceder al buscador	3
El buscador.....	3
Las 4 partes del buscador	4
Resultados	5
Ficha completa	6

Acceder al buscador

El buscador de la base bibliográfica, está accesible desde la página principal de PACIVUR (<http://www.ifeanet.org/pacivur/>)

El enlace 'Base bibliográfica' se encuentra en la parte derecha de la página (Fig. 1)



Programa Andino de Capacitación e Investigación sobre Vulnerabilidad y Riesgos Urbanos - (PACIVUR)

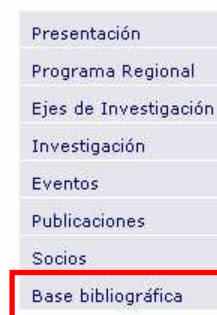


Fig.1 Acceder al buscador

Se puede también acceder directamente al buscador con esta dirección: <http://www.ifeanet.org/pacivur/buscador/>

El buscador

Para que la aplicación sea dinámica, hemos utilizado el Javascript¹. Eso hace que está optimizada para navegadores Internet como Firefox, Google Chrome o Safari. Si utilizan Internet Explorer, verán una alerta en su página (Fig.2).



El buscador puede mostrar todas sus características si es que utiliza un navegador distinto de Internet Explorer

Fig. 2 Alerta Internet Explorer

Eso no impide la utilización del buscador con Internet Explorer, es solamente un aviso. Funciona sobre todos los navegadores pero su explotación es más fácil (sobre algunos campos) con navegadores otros que Internet Explorer. En el resto del documento, indicaremos estos campos.

¹ JavaScript es un lenguaje de programación interpretado, utilizado principalmente en páginas Web. Existen diferentes versiones según el navegador Internet que dificultan a veces la interoperabilidad.

Las 4 partes del buscador

The image shows a search interface with four numbered callouts:

- 1**: Three search boxes labeled 'Autor' with dropdown arrows.
- 2**: A date filter section with 'Fecha', 'antes de', a date input, 'y', and another date input.
- 3**: A checkbox labeled 'Sólo resultados con documentos adjuntos'.
- 4**: Two dropdown menus. The first is labeled 'Enfoque' and contains: Cartografía, Eventos ocurridos, Gestión de riesgo / de crisis, Peligro. The second is labeled 'Tema' and contains: Biológico y epidemiológico, Eventos climáticos, Eventos tecnológicos o industriales, Eventos hidromorfológicos, Accesibilidad / movilidad, Acceso a la alimentación, Agua y alcantarillado, Combustible.

At the bottom are buttons for 'Enviar' and 'Restablecer'.

Fig. 3 El buscador

El buscador está dividido en 4 partes.

La primera parte está hecha de 3 cajas en las cuales se puede buscar sobre 10 campos:

- Autor (busca sobre los campos '*Autores personales*' y '*Autores institucionales*')
- Escala Geográfico Administrativa
- País
- Ciudad
- Resumen
- Título
- Palabras clave (busca sobre los campos '*palabras clave del documento*' y '*palabras clave de nosotros*')
- Tipo de documento

Para ampliar las posibilidades, existen 3 criterios ('y', 'o', 'no')

En todos los campos, menos '*País*' y '*Tipo de documento*', se debe escribir el valor buscado.

Los campos '*País*' y '*Tipo de documento*' son dinámicos. Es decir que cuando están escogidos, se habrá una lista cerrada de valores. No se puede seleccionar un valor fuera de esta lista.

Abajo vemos las listas de ambos campos (Fig. 4 y Fig. 5). Se puede escoger un solo valor en cada campo.

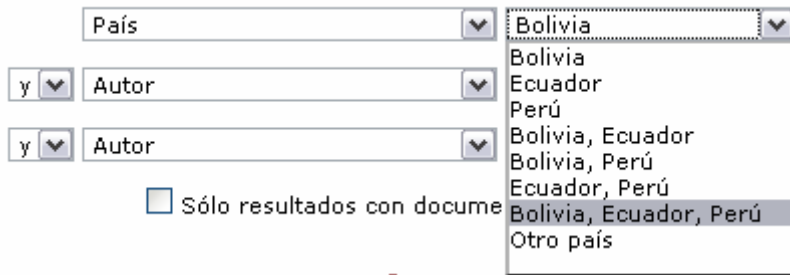


Fig. 4 Lista de valores del campo 'País'




Fig. 5 Lista de valores del campo 'Tipo de documento'

Con Internet Explorer, estos 2 campos no son dinámicos y como los demás hay que escribir el valor.

En la segunda parte, se puede buscar sobre la fecha (el año) del documento. Hay 3 criterios disponibles: 'antes de', 'después de' y 'entre'.

En el caso de los 2 primeros criterios, solo se necesita llenar la primera caja.

La tercera parte permite buscar solamente las referencias con un archivo adjunto.

La última parte comporta 3 cajas, 'Enfoque', 'Peligro' y 'Tema'.

Una referencia está caracterizada por un sólo valor de cada uno de estos campos. Pero se puede escoger varios valores dentro de un mismo campo. En este caso el criterio es 'o'. (Por ejemplo si escojo 'Economía' y 'Educación' en el campo 'Tema', me sacará todas las referencias con el valor 'Economía' más todas las referencias con el valor 'Educación').

El campo 'Enfoque', contiene entre otros, el valor 'Indirectamente relacionado a la vulnerabilidad'. Eso permite buscar rápidamente las referencias que no corresponden realmente al tema de la aplicación pero que son útiles por el trabajo de investigación.

Para lanzar la búsqueda, hacer clic sobre el botón 'Enviar'. Para borrar su selección hacer clic sobre 'Restablecer'. Si lanza la búsqueda sin ningún criterio, el buscador sale todas las referencias que se encuentran en la base de datos.

Resultados

En la fig. 6 podemos ver un ejemplo de salida de resultados.

En la parte arriba de la página están indicados los criterios de búsqueda y el número de referencias encontradas (1). A la misma altura en el lado derecho, 2 botones dan la posibilidad de imprimir esta página y de regresar al buscador (2).

Después están listadas las referencias que corresponden a la búsqueda.

Están en vista previa, es decir que no hay toda la información. Sólo se ven los campos 'País', 'Autores', 'Título' y 'Fecha'.

Por defecto, las referencias que corresponden mejor a los criterios de búsqueda están en los primeros lugares en la lista. Este orden puede ser cambiado, haciendo clic sobre el nombre de las columnas (3).

Imprimir Resultados
Volver al buscador

Criterios de búsqueda:

(1) **PAÍS:** Bolivia
ENTRE: 1997 y 2003

Se encontraron **28** registro(s) en su búsqueda

País	Autor(es)	Título	Fecha	
Bolivia	AYALA R. / Gobierno Municipal de La Paz	Prevención de riesgos y manejo de emergencias en el Gobierno Municipal de La Paz	2002	Detalles
Bolivia	QUEZADA D. / Red Habitat	Diagnostico y Propuestas sobre el Caso Chima	2003	Detalles
Bolivia	AUTOR DESCONOCIDO / Red Habitat	Análisis y Propuestas sobre las fragilidades urbanas de la ladera Oeste de la ciudad de La Paz, Barrios: San Juan Alto, Tembladerani Final, Kenani Pata, Tupa Amaru, San Juan Cotahuma	2003	Detalles
Bolivia	AUTOR DESCONOCIDO / Red Habitat	Análisis y propuesta sobre las fragilidades de las viviendas en pendientes, Barrios: San Juan Alto, Tembladerani final, Tupac Amaru, Kenani Pata la Hoyada, San Juan de Cotahuma	2003	Detalles
Bolivia	AUTOR DESCONOCIDO / Red Habitat	Plan de Gestión de Riesgos: Barrio San Juan de Cotahuma Gestión 2003 - 2007	2003	Detalles
Bolivia	AUTOR DESCONOCIDO / Red Habitat	Plan de Gestión de Riesgos: Barrio Tupac Amaru Gestión 2003 - 2007	2003	Detalles
Bolivia	AUTOR DESCONOCIDO / Red Habitat	Plan de Gestión de Riesgos: Barrio Kenani Pata Gestión 2003 - 2007	2003	Detalles
Bolivia	AUTOR DESCONOCIDO / Red Habitat	Plan de Gestión de Riesgos: Barrio San Juan Alto Tembladerani Final Gestión 2003 - 2007	2003	Detalles
Bolivia	AYALA R. / Gobierno Municipal de La Paz	La gestión de riesgos en el Gobierno Municipal de La Paz	2002	Detalles
Bolivia	AUTOR DESCONOCIDO / Gobierno Municipal de La Paz	Propuesta programa de gestión de riesgos: Primera fase	2003	Detalles (5)

1/3
10

Fig. 6 Salida de resultados

Puede seleccionar 10, 20, 30, 40 o 100 referencias por página (4).

Para ver una ficha completa, hacer clic sobre 'Detalles' (5).

Ficha completa

En la fig. 7 podemos ver un ejemplo de ficha completa. En la parte arriba a la derecha hay 4 botones, para volver a la página anterior (1), volver al buscador (2), imprimir la ficha (3) y enviarla por e-mail (4).

El resto de la página contiene todos los campos de la referencia.

El primer campo es el código de la ficha (5). Este valor es útil para encontrar esta misma ficha en la parte de edición para editarla, por ejemplo.

Si hay un archivo adjunto a la ficha, se puede descargar desde el último campo ('Enlace'). En el caso contrario, este campo no aparece (6).

(1) [Volver a la página anterior](#)

[Volver al buscador](#) (2)

(5) Código	50
Enfoque	Cartografía
Tema	Accesibilidad / movilidad
Peligro	Biológico y epidemiológico
Tipo de Documento	Informe
País	Bolivia
Ciudad(es)	La Paz
Escala Geográfica Administrativa	Distritos Urbanos de la ciudad de La Paz
Autor(es) personal(es)	AYALA R., MALDONADO H., GANDARILLAS C., HUANCA T.
Autor(es) institucional(es)	Gobierno Municipal de La Paz, Dirección de Cuencas y Manejo de Riesgos
Título del documento	Memoria explicativa: Mapa de Riesgo Socionatural Especifico ciudad de La Paz
Fecha (año)	2004
Referencia completa	Programa de Manejo de Riesgos, Gobierno Municipal de La Paz, Dirección de Cuencas y Manejo de Riesgos, Versión 1.3, PNUD, 59 p.
Otras referencias	Estudio dentro del Programa de las Naciones Unidas para el desarrollo y Programa de Manejo de Riesgos de la Dirección de Cuencas del GMLP
Descripcion del estudio	Zonificación de áreas vulnerables por condiciones Socionaturales en el área urbana de la ciudad de La Paz, para su representación en un Mapa de Riesgos Socionatural
Resumen	Como consecuencia de la torrencial granizada del día 19 de febrero de 2002, el Gobierno Central, mediante Decreto Supremo No. 26504, declaró situación de emergencia en la ciudad de La Paz y sus alrededores. El Gobierno de Bolivia hizo un llamado de asistencia a la cooperación internacional, solicitando al Programa de las Naciones Unidas para el Desarrollo (PNUD), que se haga cargo de la coordinación del apoyo internacional. El Gobierno Municipal de La Paz (GMLP) con la cooperación del PNUD, propuso la realización de un Programa de Prevención de Riesgos, Atención de Emergencias y Reconstrucción, cuyo objetivo principal es el fortalecer la capacidad del GMLP para la gestión de riesgo, a través de cuatro módulos programáticos con actividades y resultados específicos.
Palabras claves (del documento)	Mapa, Riesgo, Ciudad de La Paz
Palabras claves (de nosotros)	Riesgo
Ubicación del documento	IRD
Dirección web	
Disponibilidad estudio integral	si
(6) Enlace	Memoria Explicativa Mapa Riesgo 2004.zip

 **Imprimir** (3)

 **Enviar por mail** (4)

Fig. 7 Ficha completa